

INFORME DIARIO DE MONITOREO DE MEDIOS*

*Vigilancia basada en eventos de interés epidemiológico mediante el monitoreo de medios abiertos de comunicación locales y nacionales.

Reporte de eventos:

Tema	Medio	Fecha	Resumen	Liga	Prioridad
Covid-19	El sol de Cuernavaca	19 agosto 2020	El secretario de Desarrollo Social, Osiris Pasos Herrera aceptó que la pobreza en Morelos por la pandemia aumento hasta un 20 por ciento de manera severa, y la muestra es el cierre y el despido de trabajadores; los indicadores, confió, demuestran que Morelos se ubica en el penúltimo lugar de todo el país en cuanto al aumento de familias pobres, y al cierre del año estos indicadores pudieran alcanzar hasta un 70 por ciento, pero no dijo qué acciones de contención aplicará el Ejecutivo estatal.	https://www.elsoldecuernavaca.com.mx/local/morelos-segundo-lugar-en-indice-de-pobreza-5642675.html	Bajo
Covid-19	El sol de Cuernavaca	18 agosto 2020	Debido a fallas técnicas la transmisión de la rueda de prensa de cada tarde fue interrumpida, sin embargo, previo a esto el titular del Comité de Seguridad en Salud Marco Antonio Cantú Cuevas, dijo que se registró un incremento en el número de casos en comparación con los últimos días con 69 nuevos infectados de Covid-19 y 7 decesos en 24 horas.	https://www.elsoldecuernavaca.com.mx/local/morelos-registra-incremento-en-casos-confirmados-de-coronavirus-5642432.html	Bajo
Covid-19	Diario de Morelos	19 agosto 2020	La cifra más alta de pacientes con COVID-19 en las últimas semanas se dio en las últimas 24 horas, con la confirmación de 69 casos; 31 mujeres y 38 hombres, así como siete fallecimientos.	https://www.diariodemorelos.com/noticias/incrementan-69-contagios-en-24-horas-por-covid-19-en-morelos	Bajo



SERVICIOS
DE SALUD



<http://ssm.gob.mx>



Servicios de Salud Morelos



@MorelosSalud

INFORME DE RIESGOS METEOROLÓGICOS

Fuente: Servicio Meteorológico Nacional de México, CONAGUA.

"GENEVIEVE" OCASIONARÁ LLUVIAS PUNTUALES INTENSAS EN ZONAS DE BAJA CALIFORNIA SUR, SINALOA, NAYARIT, JALISCO Y COLIMA

Este día, el **Huracán "Genevieve"** se localizará al sur de la Península de Baja California, sus extensas bandas nubosas generarán lluvias puntuales intensas en Baja California Sur, Sinaloa, Nayarit, Jalisco y Colima, además de lluvias fuertes en Durango; también, se prevén rachas de 90 a 100 km/h y oleaje elevado de 6 a 8 metros de altura en las costas de Baja California Sur, así como rachas de 50 a 60 km/h con oleaje de 4 a 6 metros de altura significativa en las costas de Sinaloa, Nayarit y Jalisco. La **onda tropical No. 29** recorrerá el sureste y sur del territorio nacional, interaccionará con un **canal de baja presión** en el litoral del Golfo de México y ocasionará lluvias puntuales intensas, descargas eléctricas y rachas de viento de 50 km/h en Michoacán, Guerrero, Oaxaca, Chiapas, Campeche y Yucatán. Por otra parte, un segundo **canal de baja presión** sobre el centro del país, en interacción con **inestabilidad en niveles altos de la atmósfera**, provocará lluvias fuertes a puntuales muy fuertes sobre entidades del norte y centro la República Mexicana, incluido el Valle de México. Finalmente, un **sistema de alta presión** en niveles medios de la atmósfera mantendrá temperaturas superiores a 45°C en Baja California, Sonora y Chihuahua.

Para mayor información sobre el Huracán "Genevieve", consultar:

<https://smn.conagua.gob.mx/es/pronosticos/avisos/aviso-de-ciclon-tropical-en-el-oceano-pacifico>

Las lluvias podrían acompañarse de descargas eléctricas, posible caída de granizo y fuertes rachas de viento durante las tormentas.

Pronóstico de Precipitación:

Lluvias fuertes con lluvias puntuales muy fuertes (50 a 75 mm) acompañadas de descargas eléctricas, granizadas y rachas fuertes de viento durante las tormentas: Estado de México, Ciudad de México, Morelos, Puebla, Veracruz, Tabasco y Quintana Roo.


Pronóstico de Temperaturas Máximas:

Temperaturas máximas de 35°C a 40°C: Durango, Guerrero, Oaxaca, Chiapas, San Luis Potosí (oriente), Veracruz (norte), Tabasco y Quintana Roo.

Pronóstico en región Mesa Central:

Cielo parcialmente nublado por la mañana, **incremento de nublados hacia la tarde-noche y lluvias puntuales muy fuertes en Morelos y Puebla;** fuertes en Guanajuato y Tlaxcala, así como intervalos de chubascos en Querétaro e Hidalgo, todas con descargas eléctricas y posible caída de granizo. Ambiente caluroso y viento de componente este de 15 a 30 km/h con rachas de 50 km/h en zonas de tormenta.

IMAGEN DE SATELITE



SERVICIOS
DE SALUD



<http://ssm.gob.mx>



Servicios de Salud Morelos



@MorelosSalud

INFORME DE MONITOREO VOLCÁNICO Y SISMOLÓGICO

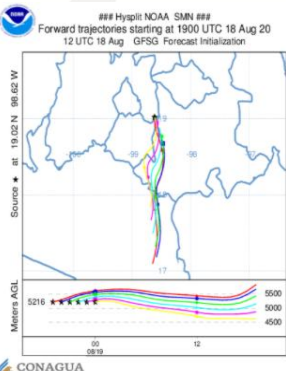
Fuente: Servicio Sismológico Nacional, UNAM. / Centro nacional de Prevención de Desastres (CENAPRED)

En las últimas 24 horas, mediante los sistemas de monitoreo del volcán Popocatepetl se identificaron **56 exhalaciones**, algunas acompañadas de gases volcánicos y en ocasiones de ligeras cantidades de ceniza. Adicionalmente se registraron **cinco minutos de tremor de baja amplitud.**

Al momento de este reporte, se observa una emisión de vapor de agua, gas y en ocasiones ligeras cantidades de ceniza con dirección sur

NIVEL DE ALERTA	SEMAFORO	AMARILLO-FASE 2
	Incremento de actividad: <ul style="list-style-type: none"> • Pluma de vapor de agua y gas • Ligera caída de ceniza en áreas cercanas • Caída de fragmentos incandescentes • Crecimiento y destrucción de domos de lava • Posibilidad de flujos piroclásticos por explosiones • Flujos de lodo o escombros de corto alcance 	

RECOMENDACIONES PARA LA FASE AMARILLO FASE 2
<ol style="list-style-type: none"> 1. Continuar con el radio de seguridad de 12 km, por lo que la permanencia en esa área no está permitida. 2. Controlar el tránsito entre Santiago Xalitlintla y San Pedro Nexapa, vía Paso de Cortés. 3. A las autoridades de Protección Civil, mantener sus procedimientos preventivos, de acuerdo con sus planes operativos. 4. A la población se le recomienda elevar la atención a los avisos de las autoridades de su localidad y se exhorta a no acercarse al volcán, y mucho menos al cráter. 5. Mantenerse fuera de cañadas ante posibles flujos de lodo, principalmente en temporada de lluvias.

PRONOSTICO DE CAIDA DE CENIZA
 <p>En caso de una exhalación de ceniza volcánica, el pronóstico de trayectoria sería hacia el sur de la posible exhalación. Iniciando su trayectoria en la zona oeste y suroeste del estado de Puebla; zona sureste del Estado de México; zona sureste del estado de Morelos.</p>

ÚLTIMO SISMO
ÚLTIMO SISMO SISMOS RECIENTES
TIEMPO DEL CENTRO DE MÉXICO FECHA: 2020-08-19 HORA: 06:55:57 MAGNITUD: 4.0 EPICENTRO LATITUD: 16.24° LONGITUD: -98.04° LOCALIZACIÓN: 11 KM AL SUR DE PINOTEPA NACIONAL, OAXACA PROFUNDIDAD: 28 KM

MAPA DE LA REPUBLICA MEXICANA
 <p>Último sismo</p> <p>Servicio Sismológico Nacional UNAM, México. Leaflet © Colaboradores de OpenStreetMap</p>



SERVICIOS
DE SALUD



<http://ssm.gob.mx>



Servicios de Salud Morelos



@MorelosSalud



MORELOS
2018 - 2024



Fecha: 19 de agosto de 2020
Semana Epidemiológica: 34
Área: Coordinación de Vigilancia Epidemiológica, **UIES.**

INFORME DE TEMPERATURAS Y CALIDAD DEL AIRE

Fuente: Comisión Estatal de Agua (CEAGUA)

ICA	CALIDAD DEL AIRE	PROTEJA SU SALUD
0-50	Buena	No se anticipan impactos a la salud cuando la calidad del aire se encuentra en este intervalo.
51-100	Moderada	Las personas extraordinariamente sensitivas deben considerar limitación de los esfuerzos físicos excesivos y prolongados al aire.
101-150	Dañina a la salud de los grupos sensitivos	Los niños adultos activos, y personas con enfermedades respiratorias tales como el asma, deben evitar los esfuerzos físicos excesivos y prolongados al aire.
151-200	Dañina a la salud	Los niños adultos activos, y personas con enfermedades respiratorias tales como el asma, deben evitar los esfuerzos físicos excesivos y prolongados al aire libre; las demás personas, especialmente los niños, deben limitar los esfuerzos excesivos y prolongados al aire libre.
201-300	Muy dañina a la salud	Los niños adultos activos, y personas con enfermedades respiratorias tales como el asma, deben evitar todos los esfuerzos excesivos al aire libre; las demás personas, especialmente los niños, deben limitar los esfuerzos físicos excesivos al aire libre.
300+	Arriesgado	

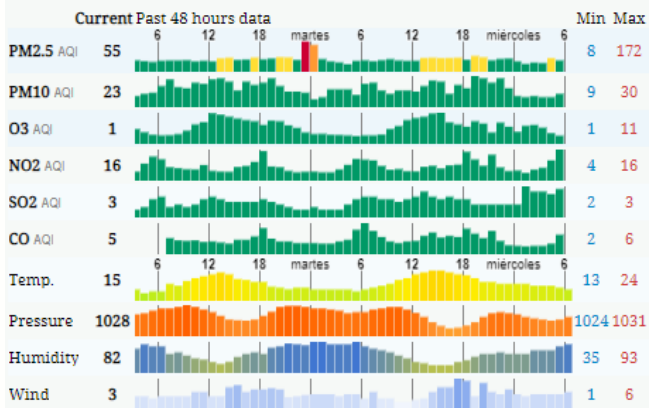
CALIDAD DEL AIRE CUERNAVACA, MORELOS.

Estación de Monitoreo Cuernavaca Centro, Morelos.

35

Bueno

Actualizado el miércoles 6:00
Temp.: 14°C



PRONOSTICO DEL TIEMPO EN MORELOS

Municipio	Max	Mín	Municipio	Max	Mín
Amacuzac	32°	17°	Puente de Ixtla	33°	18°
Axochiapan	32°	21°	Temixco	32°	16°
Ayala	29°	19°	Tepalcingo	31°	20°
Cuautla	27°	16°	Tepoztlán	27°	15°
Cuernavaca	28°	15°	Tlaltizapan	28°	19°
Huitzilac	18°	9°	Tlaquiltenango	34°	19°
Jiutepec	30°	17°	Zacatepec	31°	20°
Jojutla	34°	20°	Zacualpan	26°	14°

TEMPERATURAS MAXIMAS Y MINIMAS

Mínimas

Huitzilac	9°
Tetela del Volcán	11°
Ocuituco	12°
Totalapan	13°

Máximas

Jojutla	34°
Puente de Ixtla	33°
Axochiapan	32°
Zacatepec	33°



SERVICIOS
DE SALUD



<http://ssm.gob.mx>



Servicios de Salud Morelos



@MorelosSalud

Calle Gustavo Gómez Azcárate No. 205, Col. Lomas de la Selva
C.P. 62270, Cuernavaca, Morelos. Tel.: 318 84 50.

MONITOREO BASADO EN EVENTOS Y ESPII

Fuente: Jurisdicciones Sanitarias del estado de Morelos.

JURISDICCION SANITARIA I:

- SIN EVENTOS EXTRAORDINARIOS.

JURISDICCION SANITARIA II:

- SIN EVENTOS EXTRAORDINARIOS.

JURISDICCION SANITARIA III:

- SIN EVENTOS EXTRAORDINARIOS.

REPORTE DE LLUVIAS.

- Lluvias leves en algunos municipios del estado.
- **Al momento no se tiene reporte de afectaciones relevantes que requieran intervenciones de salud.**



SERVICIOS
DE SALUD



<http://ssm.gob.mx>



Servicios de Salud Morelos



@MorelosSalud